

CIRCUITO DE VELA DO GUARUJÁ
Regata das Ilhas
4ª Etapa - 11 de Setembro de 2010

Realização:

Prefeitura Municipal de Guarujá
SEELA – Secretaria de Esporte e Lazer

Organização Técnica e Clube Sede:

Clube Internacional de Regatas.

Organização

Ativos P2B; Vis Sport Consulting; Ibistur; Federação de Vela do Estado de São Paulo..

Data:

11 de setembro de 2010 (sábado)

Local:

Ponta das Galhetas - Guarujá.

Classes Convidadas:

Oceanos: ORC, BRA-RGS – Categorias A, B, RGS Cruiser (conforme determinações da BRA-RGS) e Veleiros de Cruzeiro.

Regras:

O evento será realizado sob as seguintes regras:
Regras de Regata a Vela – 2009/2012 – da ISAF.
Determinações da CBVM.
Determinações da FEVESP
Regras das Classes
Aviso de Regata.

Elegibilidade:

São elegíveis os competidores que estiverem de acordo com o Código de Elegibilidade da ISAF – Regulamento 21 do Apêndice 2 da Seção II – Regras de Regatas a Vela – 2009/2012 – ISAF

Inscrições:

De 1 a 10 de setembro de 2010 - Na Secretaria da Sede Náutica do Clube Internacional de Regatas, com a Secretaria Joyce. Telefone – (13) 3354-3134 ou (13) 3354-6675. SITE: www.velaguaruja.blogspot.com

Taxa de Inscrição:

R\$ 20,00 (vinte reais) por tripulante.

Programa:

DATA	EVENTO	HORÁRIO
11/09	Concentração Junto a CR – Proximidades da Ilha das Palmas	11:00 horas
11/09	Início do Procedimento de largada.	11:55 horas
12/09	PREMIAÇÃO – ICS – late Clube de Santos	16:00 horas

CIRCUITO DE VELA DO GUARUJÁ

Regata das Ilhas

4ª Etapa - 11 de Setembro de 2010

Limites de Tempo:

- Serão considerados DNF os barcos que não cruzarem a linha de chegada até as 17h independente da sua classe ou categoria, a CR irá fazer a comunicação via rádio quando o 1º barco cruzar a linha de chegada.
- Os barcos que não cruzarem a linha após o tiro de largada no prazo de 10 minutos serão considerados DNS.

Encurtamento ou Cancelamento:

- Em caso de intempéries rigorosas que possam por em risco às tripulações a CR cancelará a regata. Neste caso se houver tempo hábil e concordância da Comissão de Organização será realizada uma nova largada com o percurso definido pela CR.
- Em caso de encurtamento a CR indicará o novo local de chegada.
- Nenhum sinal de atenção ou preparação será dado após as 14:00 horas.

Largada e Chegada:

- Linha de largada será o alinhamento entre a Bóia ou barco de apoio na extremidade de bombordo e a CR desfraldando em qualquer dos seus mastros a bandeira de cor alaranjada na extremidade de boreste.
- A Linha de Chegada será o alinhamento entre a CR desfraldando em qualquer de seus mastros a bandeira de cor azul na extremidade de boreste e qualquer marca que a CR determinar na extremidade de bombordo.

Canal de Comunicação:

- O Canal de Rádio VHF será o Canal 72 para comunicação entre a CR e os barcos durante a regata.
- O Canal de Rádio VHF será o Canal 68 ou 74 para comunicação entre os barcos e a Estação de Rádio DELTA 21.
- O Canal de Rádio VHF será o Canal 77 para a comunicação entre os barcos.

Pontuação:

Será aplicado o Sistema Linear do Apêndice A.

Descarte:

Não haverá Descarte

Raias e Percursos:

A regata será do tipo percurso com a largada nas proximidades da Ilha das Palmas

Premiação:

Oceano:

- 1º ao 3º de cada Classe Convidada.

Definição das Categorias BRA-RGS:

RGS A: TMFAA maior ou igual a 0,8900

RGS B: TMFAA menor que 0,89000.

Definição das Categorias Cruzeiro:

CRUZEIRO A: maior ou igual a 30 pés

CRUZEIRO B: menores que 30 pés.

CIRCUITO DE VELA DO GUARUJÁ

Regata das Ilhas

4ª Etapa - 11 de Setembro de 2010

Responsabilidade:

A Comissão de Organização, a Federação de Vela do Estado de São Paulo, a Federação Brasileira de Vela e Motor, e todas as partes envolvidas na organização do evento, não assumem qualquer responsabilidade por acidentes (inclusive morte), danos, perda pessoal, de materiais ou de qualquer outra natureza, referente a barcos e participantes, antes, durante e depois do evento. Os participantes estão competindo por seu próprio risco e responsabilidade.





Observações:

1) O tempo do percurso entre a Sede Náutica do Clube Internacional de Regatas e a área de regata é estimado em trinta minutos.




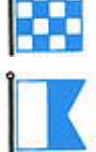
2) Descrição da Bandeira DELTA -



3) Sinalização da Largada

Sinal	Bandeira	Tempo
Atenção		5 minutos
Preparação		4 minutos
1 minuto		1 minuto
Largada		0 minuto

4) Outros Sinais

Sinal	Bandeira	Ação
Encurtamento		Substitui a bandeira de chegada pelo encurtamento
Retardamento		Retarda a largada
Cancelamento		Cancela a Regata para uma nova largada
Cancelamento		Cancela a regata sem nova largada

Bandeira X – Barco escapado -



CIRCUITO DE VELA DO GUARUJÁ

Regata das Ilhas

4ª Etapa - 11 de Setembro de 2010

Percurso da REGATA

